


TUMAČ ZNAKOVA




OBUHVAAT OBAVEZNE IZRADE GENERALNOG URBANISTIČKOG PLANA



OBUHVAAT OBAVEZNE IZRADE URBANISTIČKOG PLANA UREĐENJA

- 1.1 - NEIZGRAĐENI DIO NASELJA BOSANKA (M11)
- 1.2 - ŠPORTSKO-REKREACIJSKI CENTAR S GOLFSKIM IGRALIŠTEM I TURISTIČKIM ZONAMA BOSANKA - SJEVER I BOSANKA - JUG
- 1.3 - BABIN KUK
- 1.4 - GRUŠKI AKVATORIJ
- 1.5 - RADELJEVIĆ - LIBERTAS
- 1.6 - KOMOLAC
- 1.7 - ZONA POSLOVNE NAMJENE PETROVO SELO
- 1.8 - POBREŽJE
- 1.8a - MJEŠOVITA ZONA KOMOLAC
- 1.9 - MALI ZATON 1
- 1.10 - MALI ZATON 2
- 1.11 - ZATON - RT GAJ
- 1.12 - VELIKI ZATON
- 1.13 - ZATON - BAT
- 1.14 - TURISTIČKO NASELJE ZATON (POVIŠE JTC)
- 1.15 - ORAŠAC 1
- 1.16 - ORAŠAC 2
- 1.17 - ORAŠAC - VRTOVI SUNCA
- 1.18 - ORAŠAC - KONJEVAC
- 1.19 - TRSTENO
- 1.20 - TRSTENO - GOSPODARSKA ZONA
- 1.21 - BRSEČINE
- 1.22 - BRSEČINE - GOSPODARSKA ZONA
- 1.23 - BRSEČINE - TURISTIČKA ZONA ZAPADNO OD NASELJA
- 1.24 - JAKLJAN
- 1.25 - ŠIPANSKA LUKA
- 1.26 - ŠIPANSKA LUKA - ČEMPLJESI
- 1.27 - SUBURAD
- 1.28 - SUBURAD - ZONA POSLOVNE NAMJENE
- 1.29 - SUBURAD - JUGOIŠTOČNA TURISTIČKA ZONA
- 1.30 - SUBURAD - TURISTIČKA ZONA ZA ORSANOM
- 1.31 - LOPUD
- 1.32 - LOPUD - SKALINI
- 1.33 - LOPUD - SOBOVO SELO
- 1.34 - KOLOČEP - DONJE ČELO
- 1.35 - KOLOČEP - DONJE ČELO - TURISTIČKA ZONA
- 1.36 - KOLOČEP - GORNJE ČELO




OBUHVAAT OBAVEZNE IZRADE DETALJNOG PLANA UREĐENJA


- 2.1 - BELVEDERE
- 2.2 - SVETI JAKOV
- 2.3 - GRAD
- 2.4.1 - PLOČE I
- 2.4.2 - PLOČE II
- 2.5 - STARA BOLNICA
- 2.6 - GORICA SJEVER
- 2.7 - ŠPORTSKO-REKREACIJSKI PARK GOSPINO POLJE
- 2.8 - STAMBENO NASELJE SOLITUDO
- 2.9 - NUNCIJATA
- 2.10 - ČAJKOVICA
- 2.11 - PODGAJ
- 2.12 - PRIJEVOR
- 2.13 - GORNJE OBULJENO
- 2.14 - NOVA MOKOŠICA
- 2.15 - TAMARIĆ II
- 2.16 - TAMARIĆ I
- 2.17 - MOKOŠICA
- 2.18 - VRBICA / ČAPETINO
- 2.19 - TRSTENO - VELIKI STOL



OBUHVAAT OBAVEZNE IZRADE PROSTORNOG PLANA PODRUČJA POSEBNIH OBILJEŽJA



OBUHVAAT URBANISTIČKOG PLANA UREĐENJA KOJI JE NA SNAZI



OBUHVAAT DETALJNOG PLANA UREĐENJA KOJI JE NA SNAZI

GRANICE



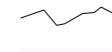
DRŽAVE




NASELJA



ZAŠTIĆENO OBALNO PODRUČJE MORA



OBALA U PRIRODNOM OBLIKU



PODRUČJE DETALJNO RJEŠENO U GUP-u

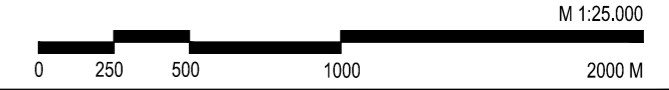


OBUHVAAT IZMJENA I DOPUNA (obuhvat UPU Gruški akvatorij)

3.6. UVJETI KORIŠTENJA, UREĐENJA I ZAŠTITE PROSTORA PODRUČJA POSEBNIH MJERA UREĐENJA I ZAŠTITE PODRUČJA I DIJELOVI PRIMJENE PLANSKIH MJERA ZAŠTITE

APE

IZMJENE I DOPUNE PROSTORNOG PLANA UREĐENJA GRADA DUBROVNIKA



Zupanija:	DUBROVAČKO-NERETVANSKA	Grad:	DUBROVNIK
Naziv prostornog plana: IZMJENE I DOPUNE PROSTORNOG PLANA UREĐENJA GRADA DUBROVNIKA			
Naziv kartografskog prikaza: UVJETI KORIŠTENJA, UREĐENJA I ZAŠTITE PROSTORA PODRUČJA POSEBNIH MJERA UREĐENJA I ZAŠTITE PODRUČJA I DIJELOVI PRIMJENE PLANSKIH MJERA ZAŠTITE			
Broj kartografskog prikaza:	3.6.	Mjerilo kartografskog prikaza:	1 : 25 000
Odluka o izradi plana:	"Službeni glasnik Grada Dubrovnika" br. 10/22	Odluka predstavničkog tijela o donošenju plana:	"Službeni glasnik Grada Dubrovnika" br. 1/24
Javna rasprava (datum objave): 8. srpnja 2023.		Javni uvid održan: 10. srpnja - 8. kolovoza 2023.	
Pečat tijela odgovornog za provođenje javne rasprave:	M.P.	Odgovorna osoba za provođenje javne rasprave:	BOŽO BENIĆ, mag.ing.arch.
Suglasnost na plan: Mišljenje Zavoda za prostorno uređenje Dubrovačko-neretvanske županije na konačni prijedlog Izmjena i dopuna Prostornog plana uređenja Grada Dubrovnika (KLASA: 350-02/23-01/06, URBROJ: 2117/1-21/01-23-2 od 30.11.2023.) Suglasnost Ministarstva prostornog uređenja, graditeljstva i državne imovine na konačni prijedlog Izmjena i dopuna Prostornog plana uređenja Grada Dubrovnika (KLASA: 350-02/23-14/33, URBROJ: 531-08-1-1-23-2 od 21.12.2023.)			
Pravna osoba koja je izradila plan: APE d.o.o. za arhitekturu, planiranje i ostale poslovne djelatnosti Ozaljska 61, 10000 Zagreb, tel/fax. 01/309-7572			
Pečat pravne osobe koja je izradila plan:		Odgovorna osoba:	MIRELA ČORDAŠ, dipl.ing.arch.
Odgovorni voditelj izrade nacrtu prijedloga plana: SANDRA JAKOPEC, dipl.ing.arch.			
Stručni tim u izradi plana: MIRELA ČORDAŠ, dipl.ing.arch. MARIJANA ZLODRE UJDIR, mag.ing.arch. VLATKA ŽUNEC, mag.ing.arch. NIKOLA FRANIĆ, mag.ing.arch. ARDJAN KARLO GASHI, mag.ing.arch. MATE ČURIĆ, dipl.ing.grad.			
Pečat predstavničkog tijela:	M.P.	Predsjednik predstavničkog tijela:	MR. SC. MARKO POTREBICA Predsjednik Gradskog vijeća
Istovjetnost ovog prostornog plana s izvornikom ovjerava:		Pečat nadležnog tijela:	M.P.